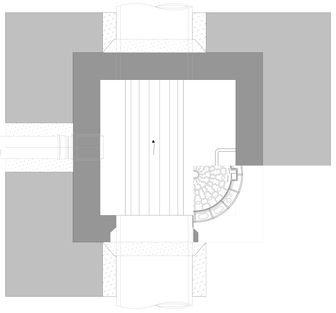

LEGEND.

1	Fondo logi
2	o impermeabilizzante
3	otta fognaria
4	acciaio Ø 10 ogni 12 cm
5	Gradino in
6	a ghisa D400 - Luce □ 60
7	Manto d'us
8	Binder
9	CLS armato
10	Pozzetto ir
11	Fondazion
12	on materiali provenienti
13	Sabbia vag
14	Giunto elas

:ione in linea - I
ento □ 500 - S

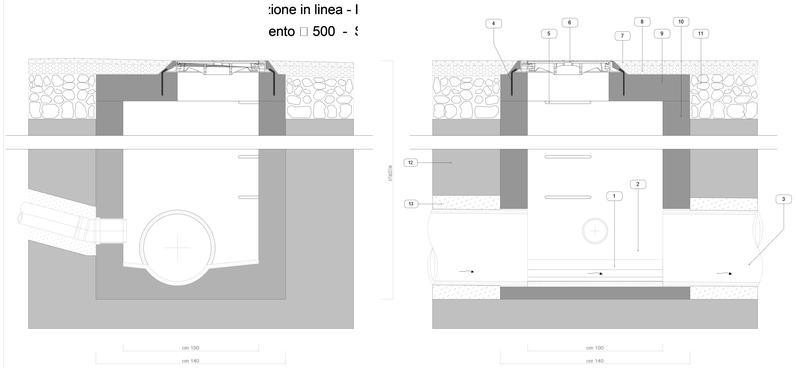

ZIONI STR

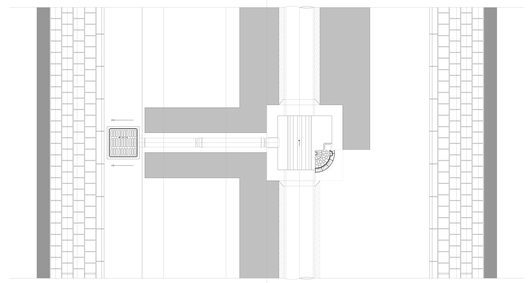

oia - Pozze

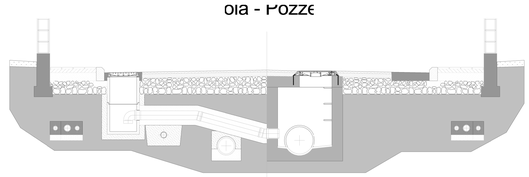

ito caditoia - pc
llegamento: pv
cque bianche: c

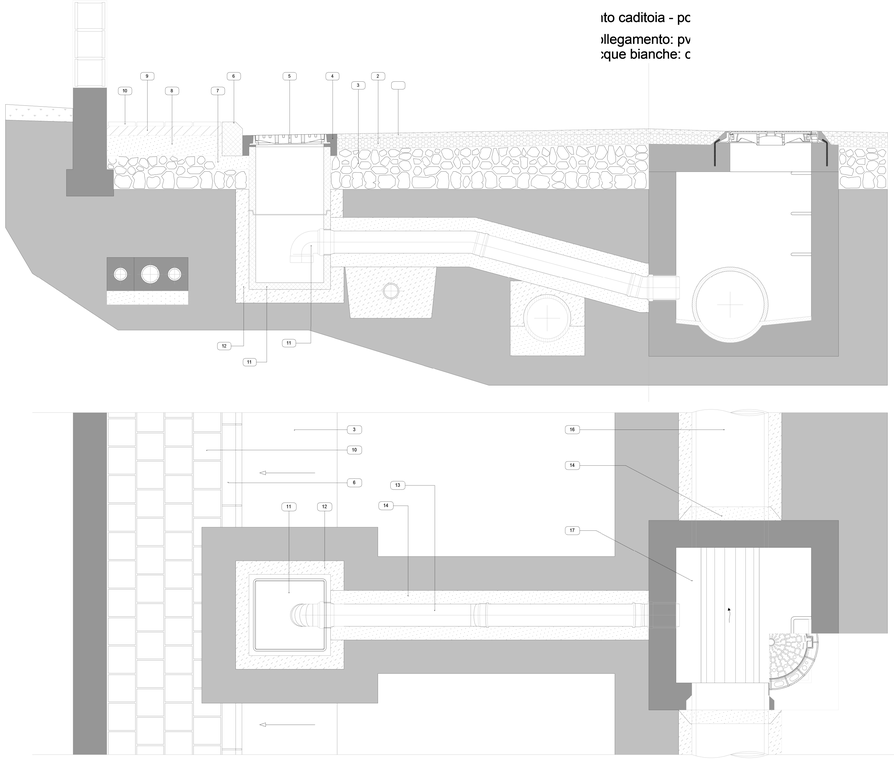

LEGENDA

1	d'usura
2	Binder
3	cciata stradale
4	omerato cementizio
5	i piana GL
6	nata stradale
7	zione cordonata in cls
8	cciata marciapiede
9	o di sottofondo
10	entazione marciapiede
11	tto prefabbricato in cls
12	e rinfianco in sabbia
13	Tubo I
14	ne di rinfianco
15	ta alla francese
16	tta acque bianche
17	tto d'ispezione

PARTICOLARE DELLE ADDUZIONI E DEI CORPI RECETTORI SCALA 1:20, IMPIANTO SCARICO ACQUE BIANCHE.

COMUNE DI OSSI
UNIONE DEI COMUNI DI COROS

PROGETTO URBANO DI PIANO ATTUATIVO IN UN COMPARTO COMPRENDENTE UN AREA CRU1 E UN AREA C2 COME RIPORTATO NELLA CARTOGRAFIA DI PROGETTO

TAVOLA 12	ELABORATI PARTICOLARE COSTRUTTIVO IMPIANTO ACQUE BIANCHE
SCALA	1:20

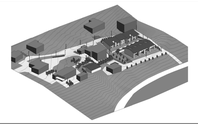

COMMITTENTITI
Giacomina Silvana
Albanese Salvina
Dore Maria Graziella
Mudadu Gavina
Mudadu Luigia
Mudadu Giovanni
Mudadu Vittorio
Mudadu Nadia
Martinez Rita
Rugiu Mario
Macciocu Anna Maria
Scavio Francesco Michele Antonio
Carta Giuseppe
Marongiu Milena

DATA 08/08/2019	
DATA 22/08/2019	REV01
DATA	REV

TECNICI DI PROGETTAZIONE
GEOMETRA MARCELLO MASIA
ING. PIERGAVINO CHERCHI

28/08/2019 08:59:20