

COMUNE DI OSSÌ
UNIONE DEI COMUNI DI COROS

PROGETTO URBANO DI PIANO
ATTUATIVO IN UN COMPARTO
COMPRENDE UN'AREA CRU1 E UN'AREA C2
COME RIPIRTATO NELLA
CARTOGRAFIA DI PROGETTO

TAVOLA
13

ELABORATI
PARTICOLARE COSTRUTTIVO IMPIANTO
RACCOLTA ACQUE NERE

SCALA

1:20

COMMITTENTI

Giacomina Silvana
Albanese Salvinia
Dore Maria Graziella
Mudadu Gavina
Mudadu Luigia
Mudadu Giovanni
Mudadu Vittorio
Mudadu Nadia
Martinez Rita
Rugiu Mario
Macciocu Anna Maria
Scavio Francesco Michele
Antonio
Casta Giuseppe
Marongiu Milena

DATA 08/06/2019

DATA 22/06/2019

DATA

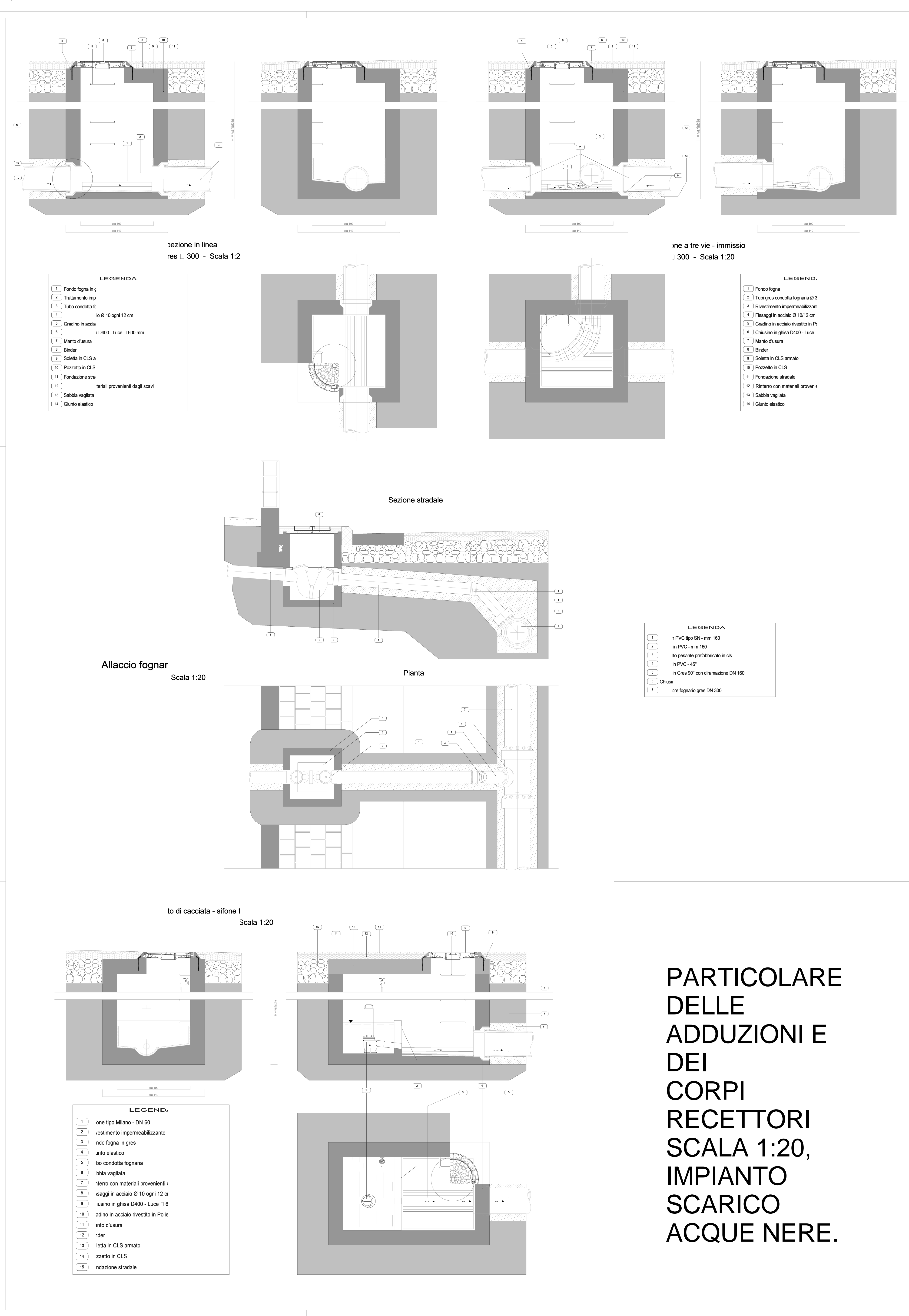
REV 01

REV



TECNICI DI PROGETTAZIONE

GEOMETRA MARCELLO MASIA

ING. PIERGAVINO CHERCHI



PARTICOLARE
DELLE
ADDUZIONI E
DEI
CORPI
RECETTORI
SCALA 1:20,
IMPIANTO
SCARICO
ACQUE NERE.

Livello di progetto		0.0110	
Scala distanze	1:0		0.00
Scala altezze			
Quota riferimento: m	6a		6
Distanze parziali		27.00	
Distanze progressive	0.00		27.00
Quote stradali	6.82		6.82
Quota fondo fogna	5.77		5.72
Note		27.00	SE. 102 - 1021
Nota			DOTTA - TRATTO 3

3ITUDINALE CX

3ITUDINALE CC

